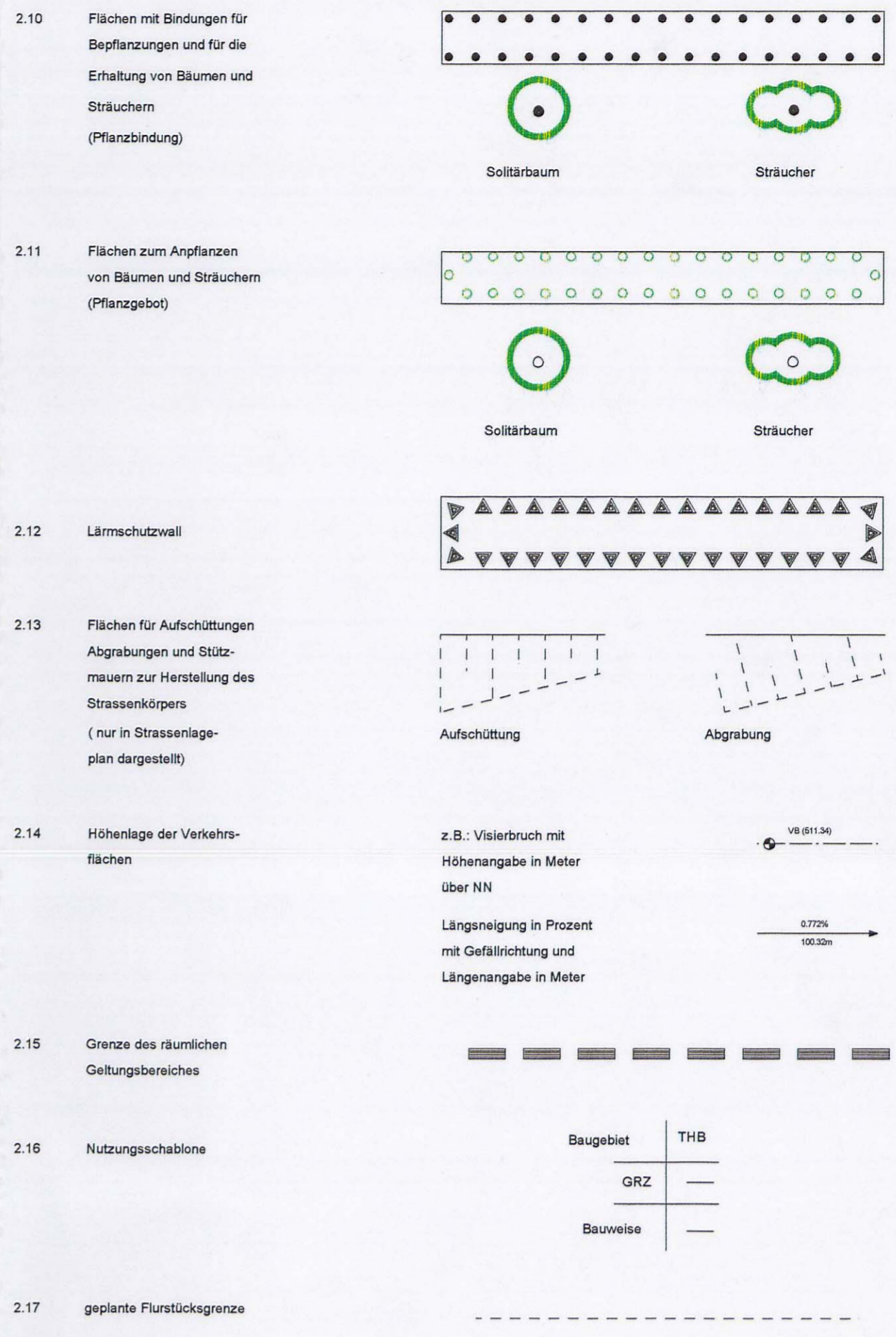

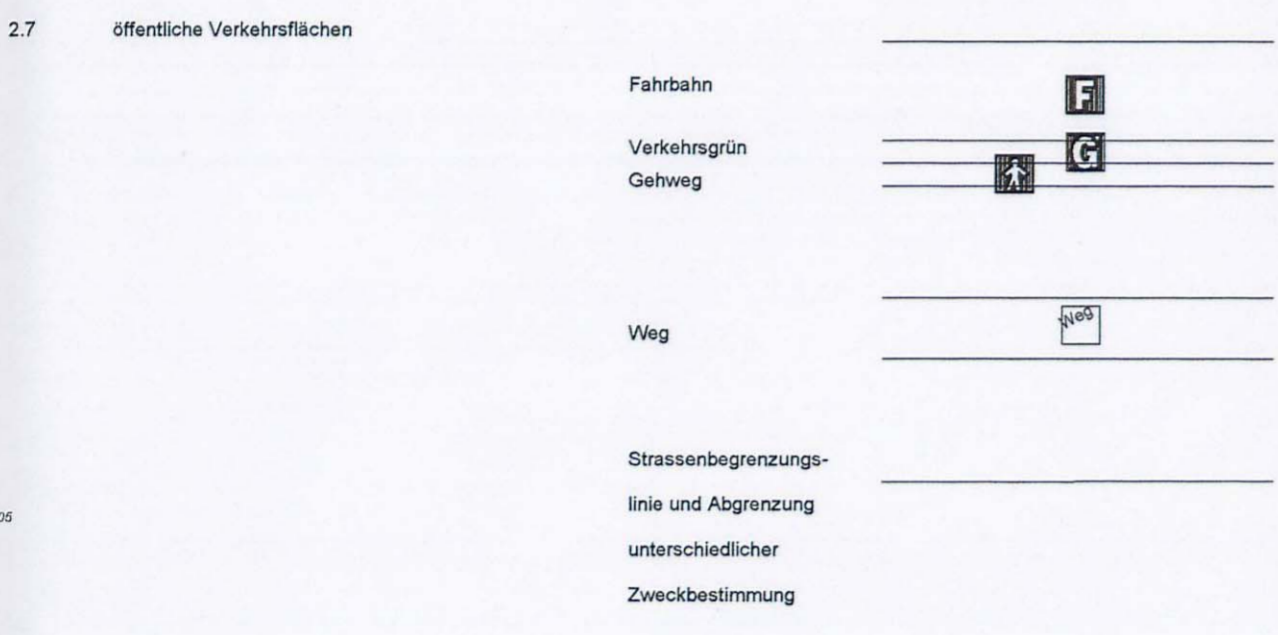

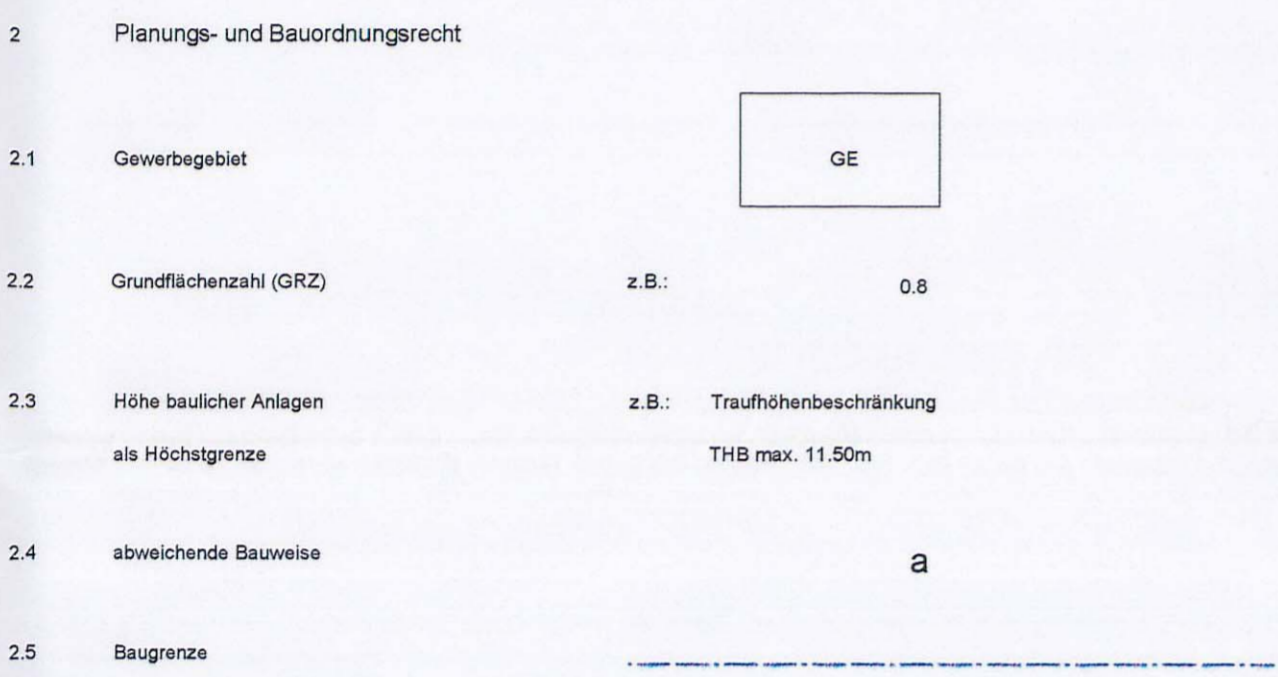

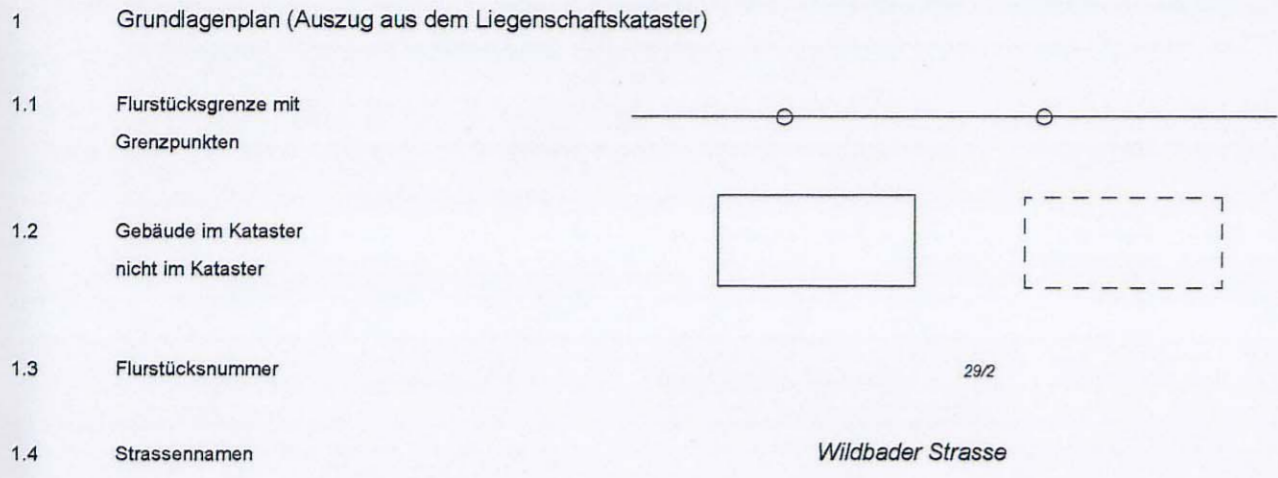


Zeichenerklärung

Rechtliche Grundlage für diesen Bebauungsplan ist die Planzeichenverordnung (PlanzV) i.d.F. der Bekanntmachung vom 18. Dezember 1990 (BGBl I 1991 S. 58)

In der rechten Spalte sind die im Lageplan verwendete Planzeichen nach der PlanzV und weiterentwickelte Planzeichen dargestellt.



Landkreis Calw
Stadt Bad Teinach - Zavelstein
Stadtteil Röttenbach

VERFAHRENSVERMERKE

Aufstellung (§ 2 Abs. 1 BauGB)	Gemeinderatsbeschluss ortsübliche Bekanntmachung	am 15.12.2003 am 21.01.2004
frühzeitige Beteiligung (§ 3 Abs. 1 u. § 4 Abs. 1 BauGB)	Bürger Träger öffentlicher Belange vom 04.08.2004	am 27.07.2004 bis 14.09.2004
Öffentliche Auslegung (§ 3 Abs. 2 BauGB)	Gemeinderatsbeschluss ortsübliche Bekanntmachung Auslegung vom 30.12.2004	am 13.12.2004 am 21.12.2004 bis 31.01.2005
Satzung (§ 10 Abs. 1 BauGB)	Gemeinderatsbeschluss	am 28.02.2005
Inkrafttreten (§ 10 Abs. 3 BauGB)	ortsübliche Bekanntmachung und in Kraft getreten	am 30. MRZ 2005

Ausfertigung
Der textliche und zeichnerische Inhalt dieses Bebauungsplanes stimmt mit dem Satzungsbeschluss des Gemeinderats der Stadt Bad Teinach-Zavelstein vom 28.02.2005 überein.

Bad Teinach-Zavelstein, den 01. März 2005

[Signature]
Krauss
Bürgermeister

Martin Fischer Dipl.-Ing.(FH)
öffentlich bestellter Vermessungsingenieur

VERMESSUNGSBÜRO

Torgasse 11 · 75365 Calw
Tel.: 07051/9319-0 · Fax 9319-29
E-Mail: Verm-Buero.Fischer@CW-Net.de



Aufgestellt :
Bad Teinach-Zavelstein, den 01.03.2005
- BÜRGERMEISTERAMT -

[Signature]
Krauss, Bürgermeister

