

Zeichenerklärung









Rechtliche Grundlage für diesen Bebauungsplan ist die Planzeichenverordnung (PlanzV) i. d. F. der Bekanntmachung vom 18. Dezember 1990 (BGBl. I 1991 S. 58). In den folgenden Spalten sind die im Lageplan verwendeten Planzeichen nach der PlanzV und weiterentwickelten Planzeichen dargestellt, insbesondere wegen CAD- und Reprotechnik.

1. Grundlagenplan (Auszug aus dem Liegenschaftskataster)

- 1.1 Flurstücksgrenze mit Grenzpunkten 
- 1.2 Gebäude im Kataster 
- 1.3 Flurstücksnummer z. B.: 78 
- 1.4 Straßennamen z. B.: Schulstrasse 

2. Planungs- und Bauordnungsrecht (Festsetzungen)

- 2.1 Wohnbauflächen 
- 2.2 Gemischte Bauflächen 
- 2.3 Sonstige Sondergebiete (Hotel) 

- 2.4 Umgrenzung von Gesamtanlagen (Ensembles), die dem Denkmalschutz unterliegen 
- 2.5 Einzelanlagen (unbewegliche Kulturdenkmale), die dem Denkmalschutz unterliegen 
- 2.6 Grünflächen 
- 2.7 Friedhof 
- 2.8 Flächen für Wald 
- 2.9 Wasserflächen 
- 2.10 Strassenverkehrsflächen 
- 2.11 Grenze des räumlichen Geltungsbereichs 

Landkreis

Calw

Stadtteil

Zavelstein

Stadt Bad Teinach-Zavelstein


Einbeziehungssatzung für den Bereich der Grundstücke Flurstück-Nr. 46 (teilweise), 46/1 (teilweise) und 48, Marktplatz 3

Planverfasser:
Calw, den 13. Oktober 2010



Bad Teinach-Zavelstein,
21. Dezember 2010

DIPL.-ING. WOLFGANG KRIEG
FREIER ARCHITEKT
KRONENGASSE 9 - 75365 CALW
TEL. 0 70 51 / 92 87-0
FAX 0 70 51 / 92 87-30
kontakt@architekturbuero-krieg.de
SONNENHALDE 16 - 75385 ZAVELSTEIN
TEL. 0 70 53 / 89 76
FAX 0 70 53 / 21 83


Markus Wendel
Bürgermeister

