













Zeichenerklärung:

- SO Sondergebiet
  
- II Zahl der Vollgeschosse Z (Höchstgrenze)  
max. Traufhöhe 6,0 m
  
- 0 Offene Bauweise
  
-  Baugrenze geplante Festsetzung
  
-  Straßenbegrenzungslinie
  
-  Straßenverkehrsflächen
  
-  Gehweg
  
- P Öffentliche Parkflächen
  
-  Pflanzgebot für Baumgruppen
  
-  Pflanzgebot für Einzelbäume
  
-  Waldgrenze
  
-  Kinderspielplatz
  
-  Sportplatz
  
-  Tennisplätze
  
-  Sichtflächen (von der Bebauung freizuhaltende  
Grundstücksflächen Anpflanzung und  
Einfriedung max. 0,70 m hoch)
  
-  Grenze des räumlichen Geltungsbereiches
  
- DN Dachneigung

	Zahl der Vollgeschosse	max. Traufhöhe	
Baugebiet			
Grundflächenzahl	Geschossflächenzahl		
Baumessenzahl	Bauweise		
	Dachneigung	Füllschema der Nutzungsschablone	

Gefertigt

Zavelstein, den 30.10.80

DIPL.-ING. KARL-EUGEN KRIEG  
 DIPL.-ING. WOLFGANG KRIEG  
 FREIE ARCHITAKTEN  
 SONNENWALD  
 7264 ZAVELSTEIN  
 TELEFON 0 70 53 - 87 98